

Kadastraal perceel				Eigenaar		Woonplaats	Aard van het perceel	Perceelsoppervlakte (kadastrale legger)			Onteigenende instantie
Nr.	Afdeling	Sectie	Nummer	Naam	Eigendomsrechten			ha	a	ca	
1	24031	A	100D	Belgische Staat Ministerie van Landsverdediging	-VE 1/1-	Paleizenplein, 1000 Brussel Everestraat 1 Bloc 4B, 1140 Evere	MILT.GEBOUW	61	81	15	Stad Tienen
84	24031	A	100G	Belgische Staat Ministerie van Landsverdediging	-VE 1/1-	Paleizenplein, 1000 Brussel Everestraat 1 Bloc 4B, 1140 Evere	MILT.GEBOUW	5	87	48	Stad Tienen


- LEGENDE**
- Te onteigenen percelen
 - 1 Volgnummer onteigeningstabel
 - 321H4 Perceelsnummer
 - Wegas
 - Gebouw
 - GRB - administratief perceel

Het onteigeningsplan werd opgemaakt op basis van de Basiskaart Vlaanderen (GRB). De kadastrale gegevens komen uit een rapport getrokken uit de databank dat de kadastrale diensten aan de provincie Vlaams-Brabant aanleverden. Dit rapport vervangt echter geen officieel kadastraal uittreksel, de gegevens dateren van 01/01/2022.

**Provincie Vlaams-Brabant
gemeente Tienen**

ONTEIGENINGSPLAN

Gezien en voorlopig vastgesteld door de gemeenteraad van Tienen in de zitting van 29 / 09 / 2022
Op last,

 *Lucie Dams*

Algemeen Directeur Voorzitter gemeenteraad

De stad Tienen bevestigt dat onderhavig plan ter inzage van het publiek op het gemeentehuis werd neergelegd van 25 / 10 / 2022 tot en met 25 / 11 / 2022
Op last,



 *Lucie Dams*

Algemeen Directeur Voorzitter gemeenteraad


Gezien en definitief vastgesteld door de gemeenteraad van Tienen in de zitting van 16 / 02 / 2023
Op last,

Algemeen Directeur Voorzitter gemeenteraad

<p>OPDRACHTGEVER</p> <p>Stad Tienen mvr. Patricia Willems</p> <p>www.tienen.be</p>	<p>Grote Markt 27 3300 Tienen</p> <p>016 80 57 90 info@tienen.be</p>	<p>ONTWERPER</p> <p>POM Vlaams-Brabant mvr. Liesbet Pauwels</p> <p>016 26 71 90 info@pomvlaamsbrabant.be</p>
--	--	--

SCHAAL



DATUM

20/09/2022

Provincieplein 1
3010 Leuven