

HERINRICHTING 'T SCHIP TIENEN



ONTWERPBUREAU PAUWELS BV
Mercatorpad 5
3000 Leuven
tel 016/20 89 01

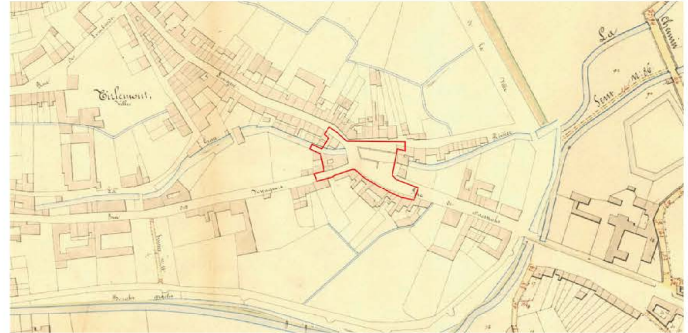


VLAAMSE
MILIEUMAATSCHAPPIJ

Historische kaarten



Ferrariskaart, 1771-1778



Atlas der buurtwegen, 1841

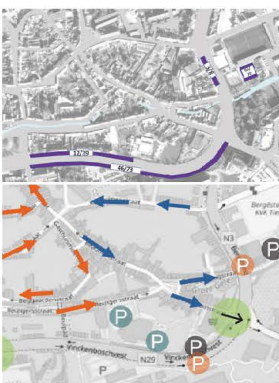


Fopp kaart, 1842-1879



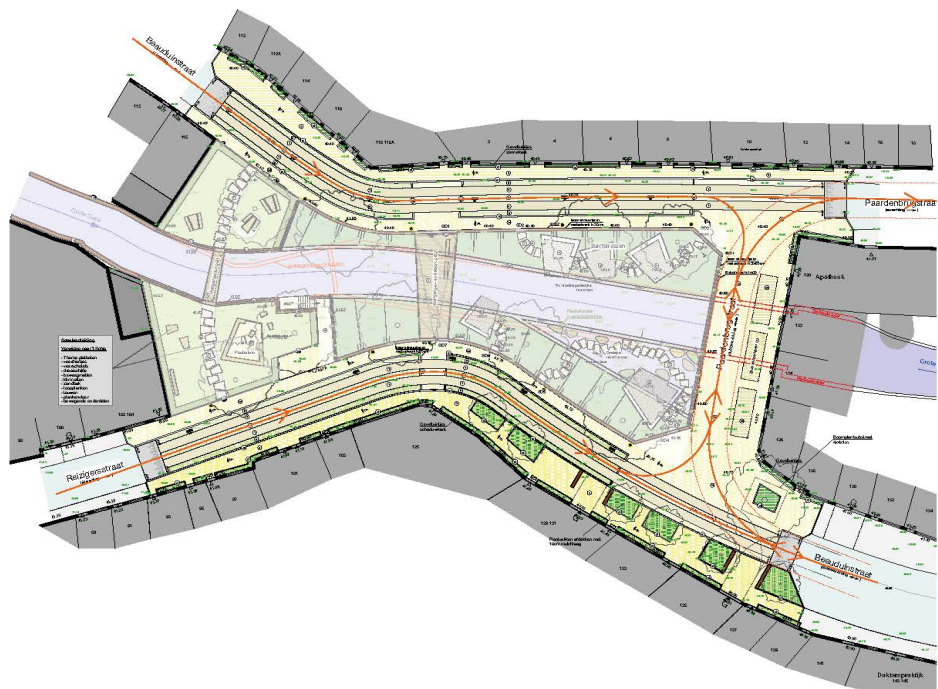
Vondermaelenkaart, 1846-1854

Mobiliteit



Gewijzigde verkeersituatie

- Transformatie van een ondergrondse betonkoker naar een open, zichtbare **beekvallei**
- Oriënteren van omliggende gebouwen naar de beekloop
- **Ontharden** binnen parkoppervlakte
- Past als schakel in de algemene visie van het masterplan
- **Klimaatrobuust** ontwerp
- Voorrang aan circulatie **fietzers/wandelaars**



Referentiefoto's halfverharding, tweesporenpad en bomen langs de laan