


TIENEN HOF VAN KABBEEK

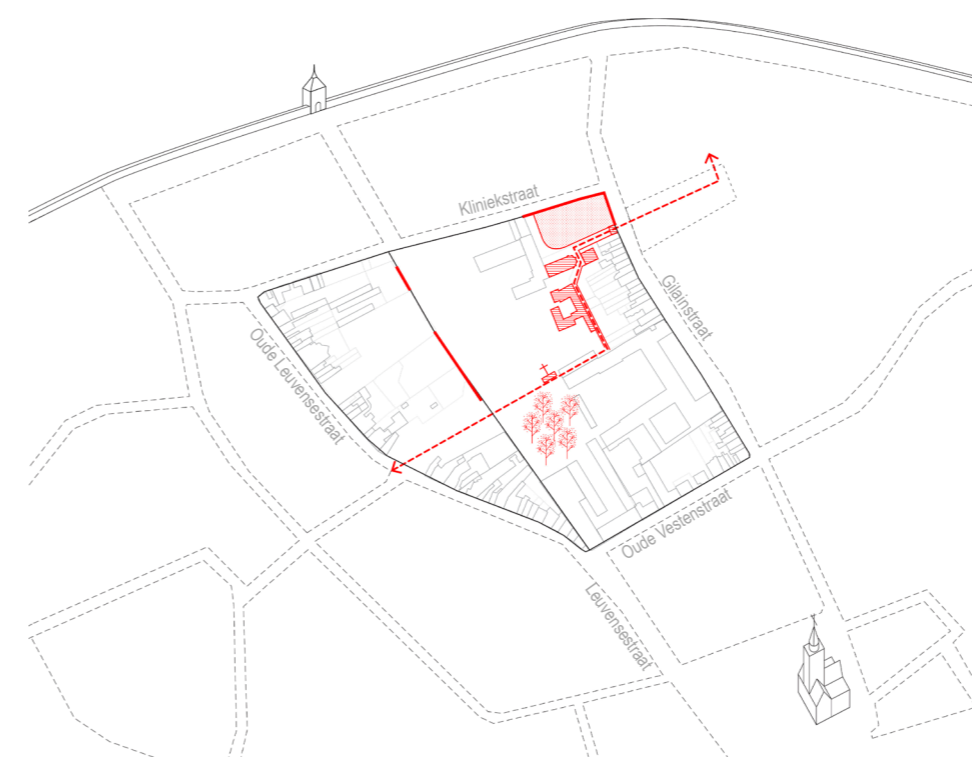
02 Erfgoed en publiek programma: de site als palimpsest

De site van het Hof van Kabbeek kent een rijke geschiedenis die de basis vormt voor de opmaak van het masterplan. De historische kaarten uit de 17e eeuw leren ons dat het bouwblok van het Hof van Kabbeek onderverdeeld was in 2 delen door de Kattestraat, die in het verlengde liep van de huidige Leuvensestraat. Binnen het masterplan wensen we deze tweedeling opnieuw zichtbaar te maken door een publieke doorsteek te voorzien doorheen de site in noord-zuid richting. Op het plan van het Kabbeekklooster uit 1786 is te zien hoe de gebouwen deel uitmaken van een groot ommuurd terrein. Dit terrein diende ter voorziening van de kloostergemeenschap met een aaneenschakeling van verschillende moestuinen en boomgaarden. Binnen het project wensen we de mogelijkheid te onderzoeken om een deel van de open ruimte opnieuw in te zetten als productieve buurtmoestuinen. Op de Ferrariskaart lezen we een wandelpad doorheen het kloosterdomein. Hierlangs bevond zich een kapel, ongeveer waar de grotkapellen zich vandaag situeren. Dit ensemble van historisch zeer waardevolle elementen toont ons de rijke historische gelaagdheid van de site en nodigt ons uit om deze secundaire dwarse verbinding te interpreteren als een parelsnoer die de meest waardevolle erfgoedelementen aan elkaar rijgt. Voor de meest waardevolle gebouwen gaan we binnen de opdracht op zoek naar sociaal-economische invullingen opgebouwd uit verschillende programmatische componenten en initiatieven.

EEN TOEKOMST VOOR HET KLOOSTER

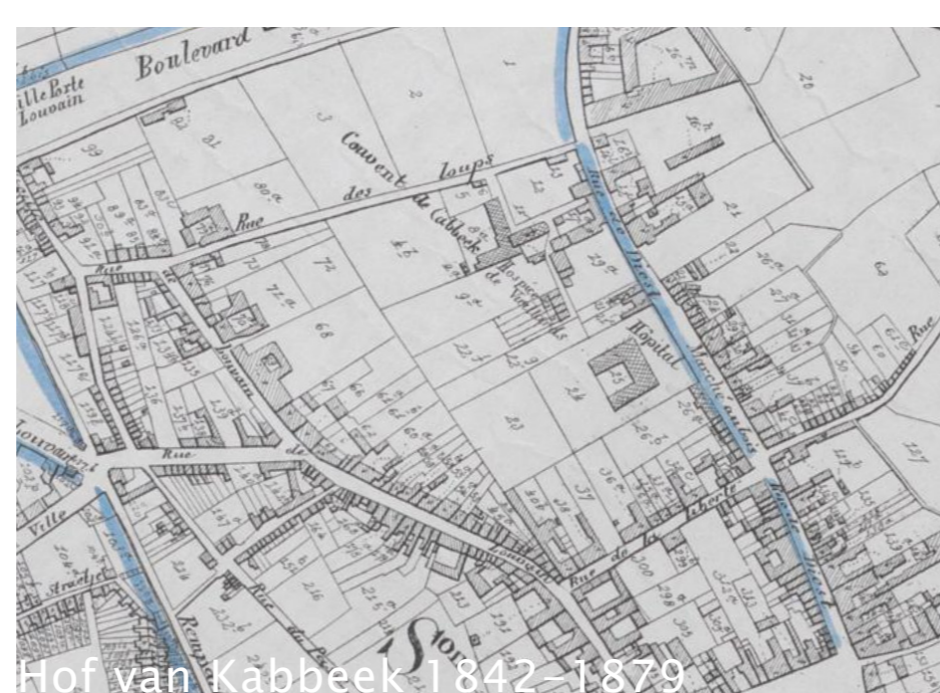


EEN PARELSNOER VAN WAARDEVOLLE ERFGOEDELEMENTEN



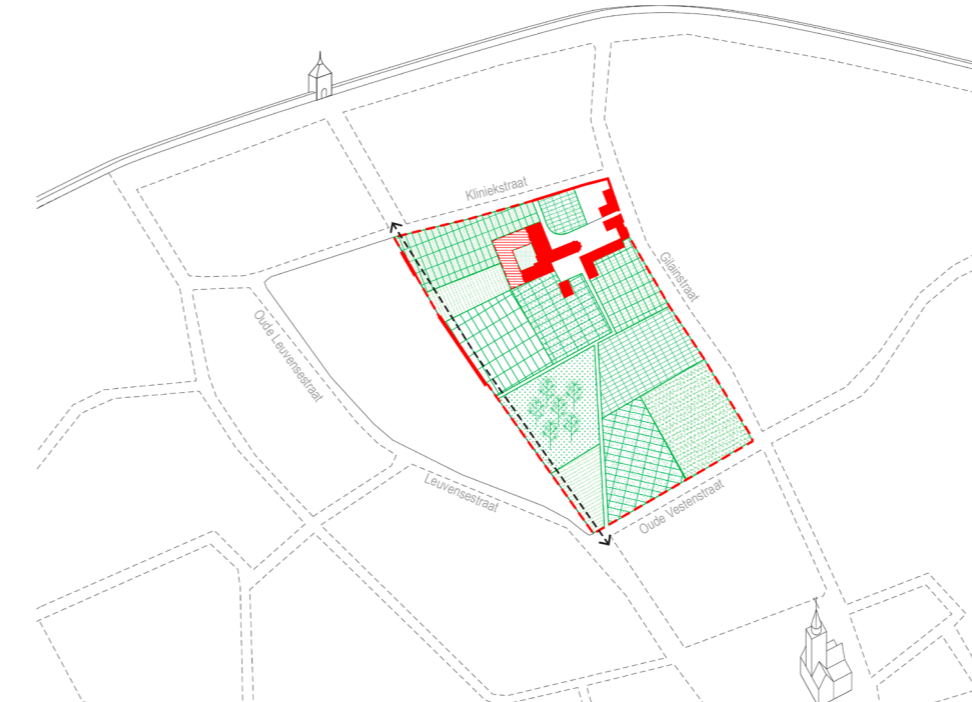
OPDELING IN PERCELEN

Vanaf 1790 worden de gebouwen verkocht. De grauwezusters kopen zich in vanaf 1834. In 1923 starten zij met de bouw van een eigen ziekenhuis



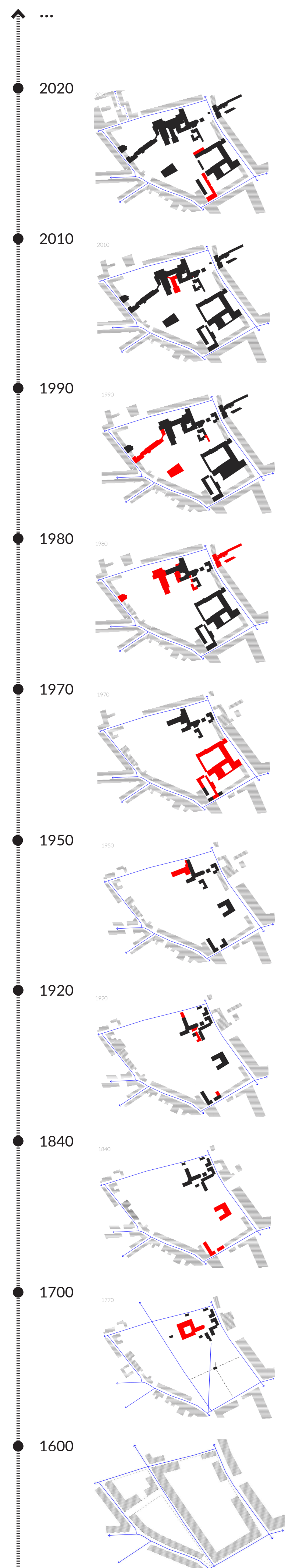
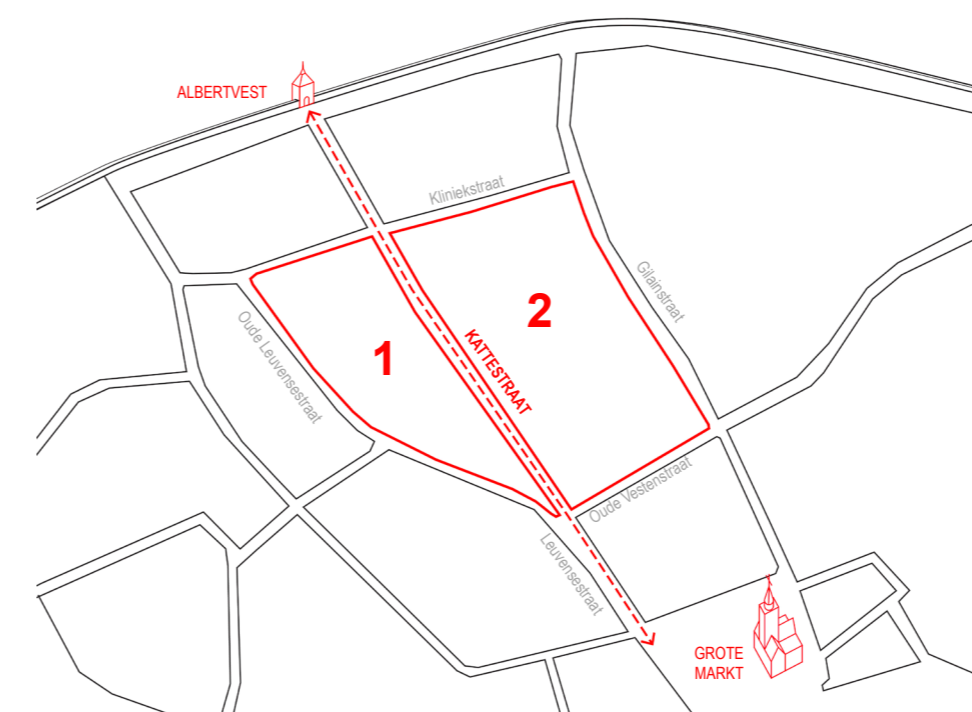
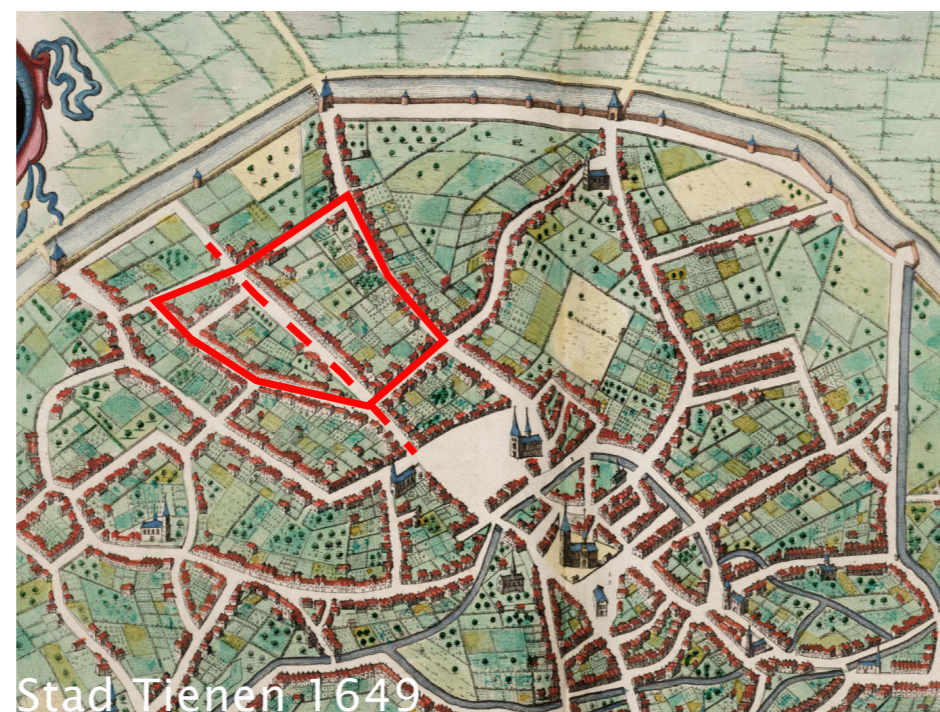
HET KLOOSTER ALS OMMUURD PRODUCTIEF LANDSCHAP

Vanaf 1650 kent het vrouwenklooster Sint-Agneten onder leiding van Priorin Papadopoli een periode van bloei tot het in 1790 opgeheven wordt.



DE KATTENSTAART ALS HISTORISCHE TWEEDELING

Vanaf 1415 ontstaat een vrouwenklooster der Augustijnenorde. In 1468 wordt een muur rond het klooster gebouwd



OPDRACHTGEVER
STAD TIENEN

TEAM TIENEN
Tintelende stad

FD

atelier horizon

ARCHITECTUUR & STEDENBOUW
VELD.

STEDENBOUW & LANDSCHAP
atelier horizon

ARCHITECTURE & ENGINEERING
origin

ERFGOED
Origin

ORIENTES
VASTGOED EN FINANCIËLE HAALBAARHEID
Orientes

URBIS & TERRA
RUIMTELIJKE PLANNING

OPMAAK RUP
Urbis & Terra