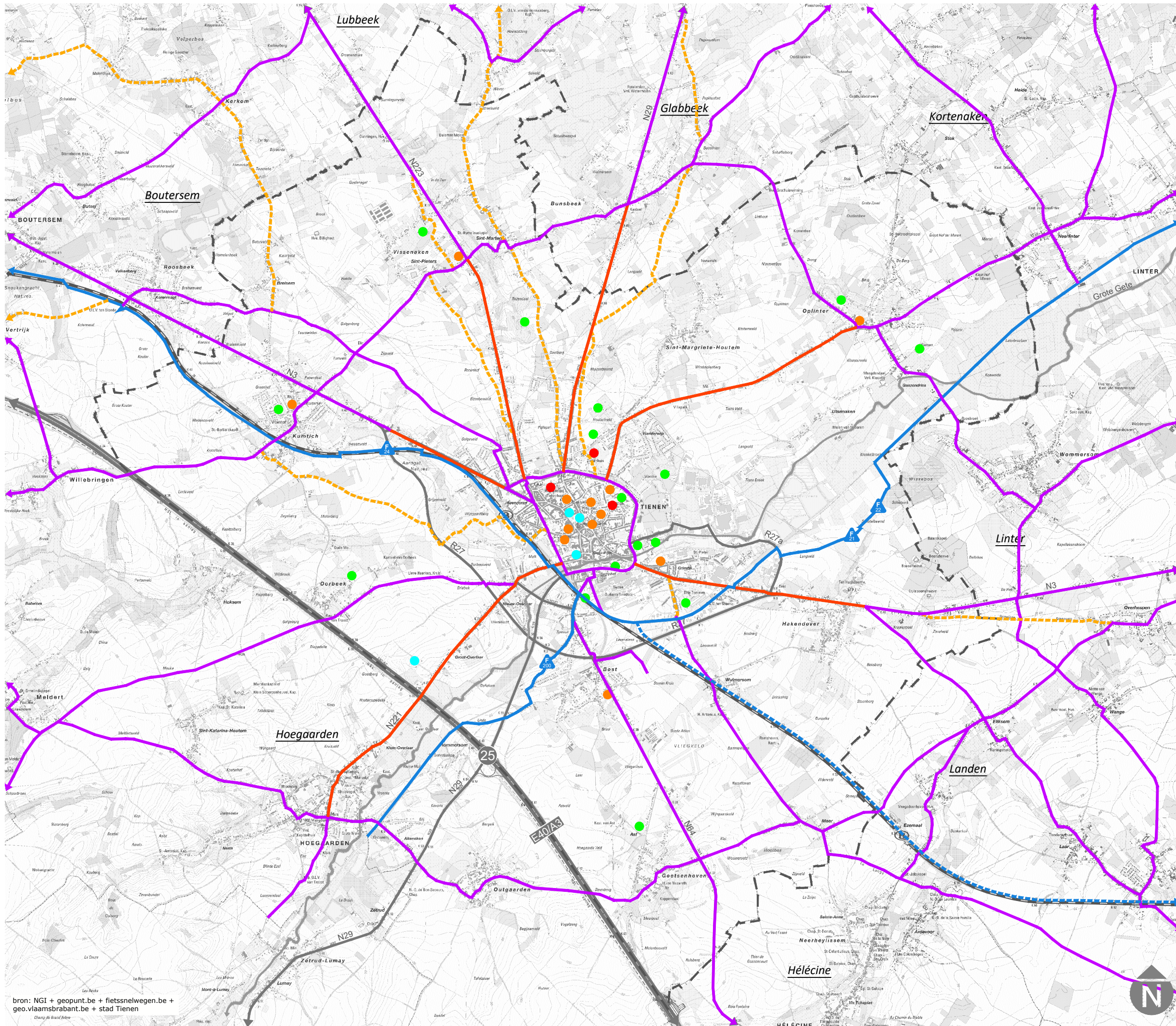


3 KAARTEN

Kaart 4: Fietsroutes functioneel

Kaart 5: Fietsroutes recreatief

Kaart 6: Fietsroutes stadscentrum




Legende

-  Gemeentegrens
-  Autosnelweg
-  Op- en afrit
-  Gewestweg
-  Spoorweg/station
-  Waterlooop
-  Fietssnelweg
-  Wenselijk, maar verder te onderzoeken fietssnelweg
-  Bovenlokale hoofdroute *
-  Bovenlokaal functionele fietsroute
-  Alternatieve functionele fietsroute
-  School
-  Ziekenhuis
-  Sportinfrastructuur
-  Overige attractiepool

* : Na goedkeuring door de vervoerregiraad zal de term 'bovenlokale hoofdroute' vervangen worden door de term 'bovenlokale route'

Kaart 4
Fietsroutes functioneel

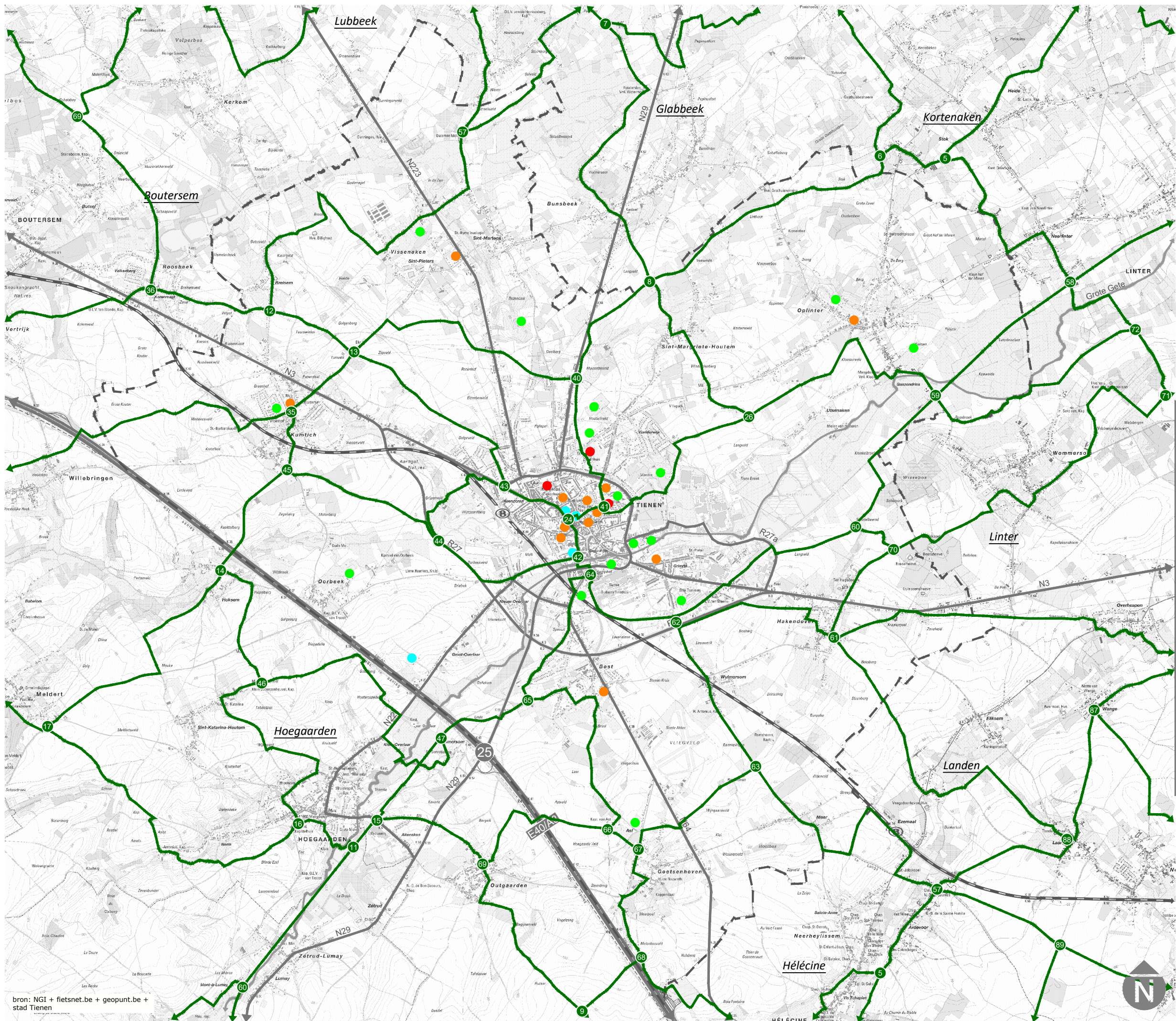
VERBREDEN EN VERDIEPEN
MOBILITEITSPLAN TIENEN















0 250 500 1000m

opgemaakt: sept 2020

bron: NGI + geopunt.be + fietssnelwegen.be + geo.vlaamsbrabant.be + stad Tienen



Legende

-  Gemeentegrens
-  Autosnelweg
-  Op- en afrit
-  Gewestweg
-  Spoorweg/station
-  Waterloop
-  Recreatieve route
-  Fietsknooppunt
-  School
-  Ziekenhuis
-  Sportinfrastructuur
-  Overige attractiepool

Kaart 5
Fietsroutes recreatief

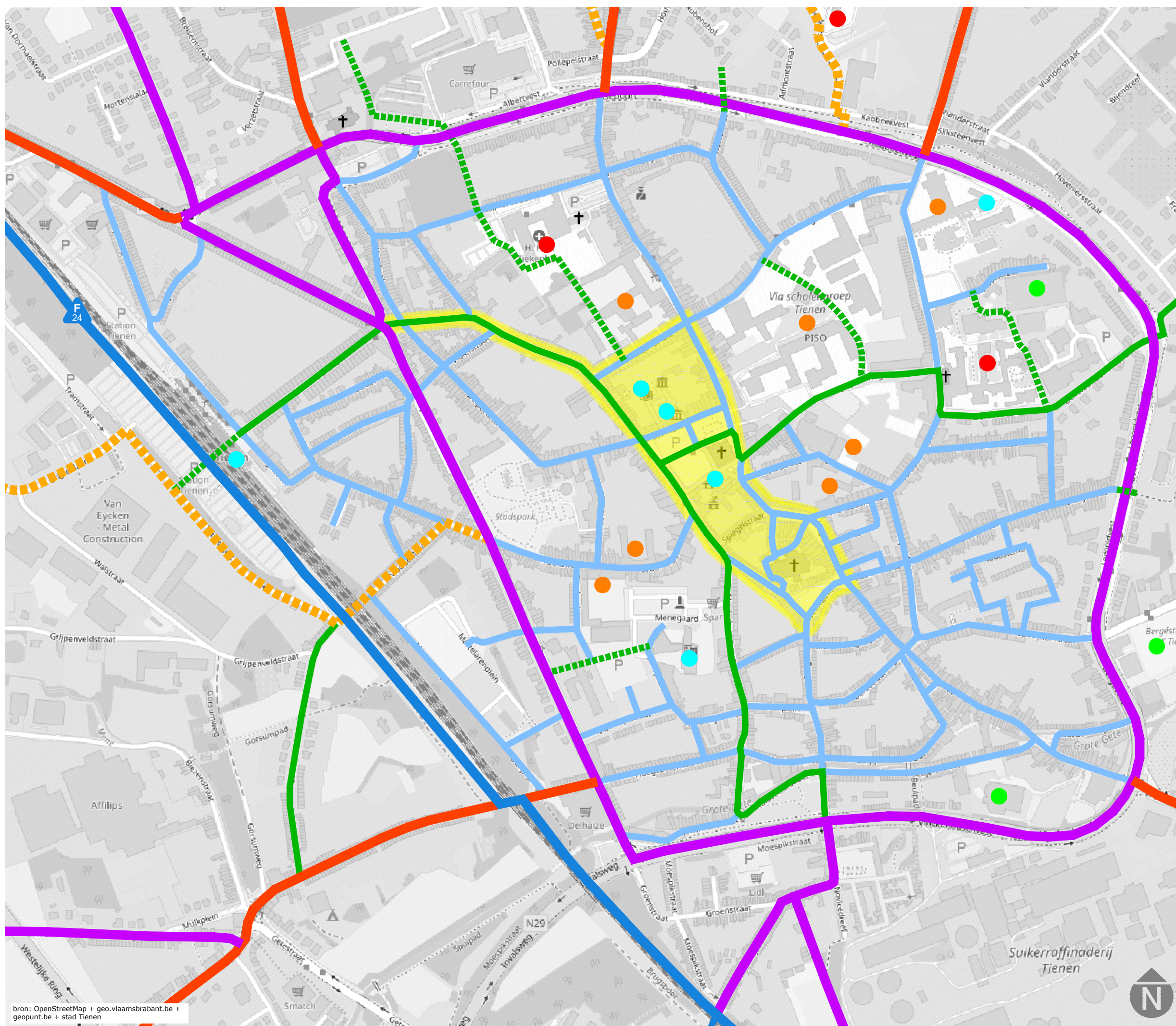
VERBREDEN EN VERDIEPEN
MOBILITEITSPLAN TIENEN















0 250 500 1000m

opgemaakt: sept 2020

bron: NGI + fietsnet.be + geopunt.be + stad Tienen




Legende

-  Fietssnelweg
-  Bovenlokale hoofdroute *
-  Bovenlokale functionele fietsroute
-  Alternatieve functionele fietsroute
-  Lokaal netwerk
-  Lokaal netwerk: aantrekkelijke fietsverbinding
-  Lokaal netwerk: aanvullende verbindingen
-  School
-  Ziekenhuis
-  Sportinfrastructuur
-  Overige attractiepolen
-  Handelscentrum

* : Na goedkeuring door de vervoerregioraad zal de term 'bovenlokale hoofdroute' vervangen worden door de term 'bovenlokale route'

kaart 6
Fietsroutes - stadscentrum

VERBREDEN EN VERDIEPEN
MOBILITEITSPLAN TIENEN

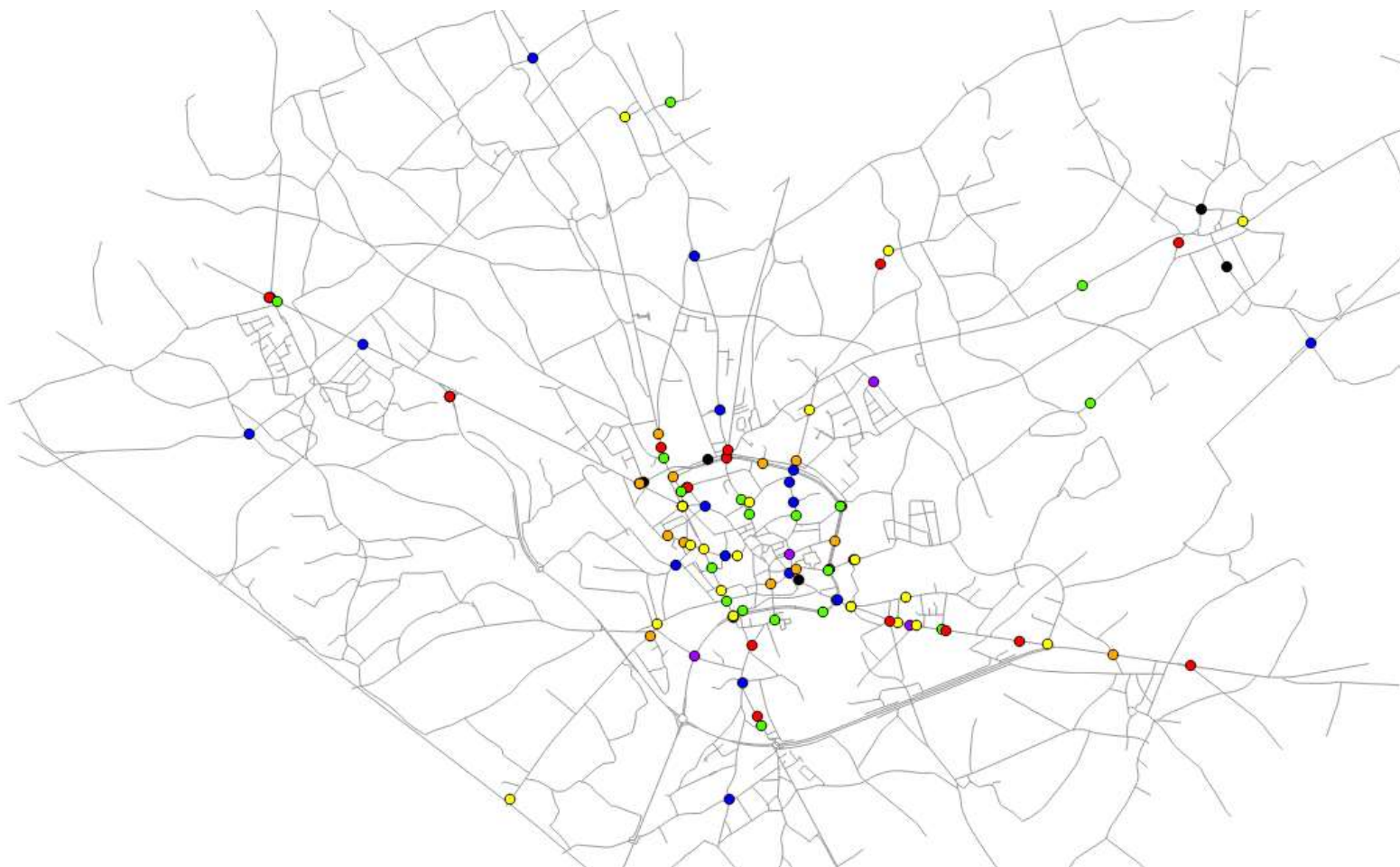


0 50 100 150 200m

opgemaakt: sept 2020

bron: OpenStreetMap + geo.vlaamsbrabant.be + geopunt.be + stad Tienen

4 LOCATIE FIETSONGEVALLEN 2011-2015⁷



⁷ Locatie fietsongevallen (2011: rood, 2012: blauw; 2013: geel; 2014: lichtgroen; 2015: donkergroen) Bron: politiegegevens