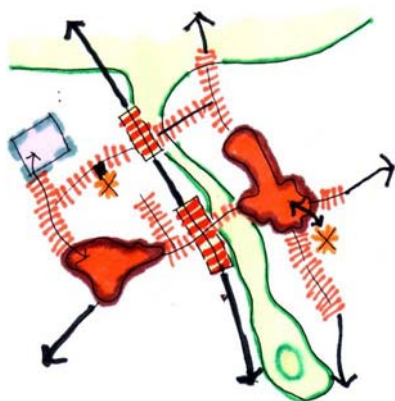
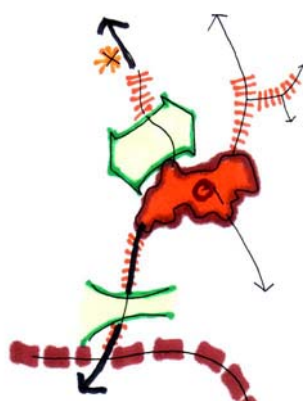


## GEWENSTE STRUCTUUR KERNEN IN HET BUITENGEBIED



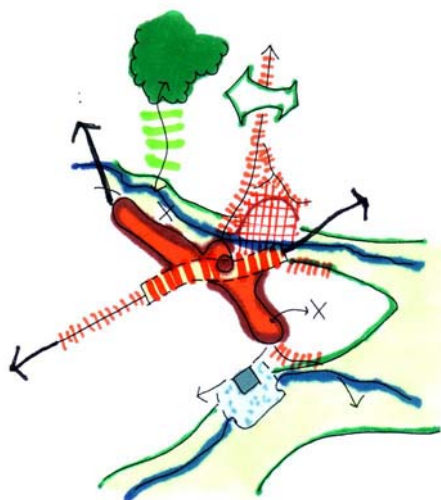
### VISSENAKEN

met herbestemming militaire zone  
koppeling zonevreemde functies aan de  
kernen  
doortochten  
versterken valleistrukturen



### SINT MARGARIETE HOUTEM

openruimte corridors versterken  
zonevreemde recreatie afstemmen



### OPLINTER

versterken relatie bos met valleistruktuur  
openruimte corridors versterken  
woonuitbreidingsgebied niet aansnijden  
doortocht  
historische elementen versterken  
zonevreemde recreatie enten op de kern



## GEWENSTE NEDERZETTINGSSTRUCTUUR

kernen in het buitengebied

KAART

versie  
2005-12 20

GEMEENTELIJK RUIMTELIJK STRUCTUURPLAN TIENEN

Erwin Lammens - Danny Polspoel  
ruimtelijke planners