













- |   |                                       |   |                             |
|---|---------------------------------------|---|-----------------------------|
|  | Hagelandse landschapsbouw             |  | kasteelpark                 |
|  | Haspengouwse landschapsbouw           |  | openruimte verbindingen     |
|  | agrarische non-aedificande            |  | openruimte vingers          |
|  | plateau                               |  | bos-vallei relatie          |
|  | valleistructuur te versterken         |  | recreatieve fietsverbinding |
|  | doortocht vallei in stedelijk weefsel |   |                             |
|  | bos te versterken                     |   |                             |



## GEWENSTE OPENRUIMTE STRUCTUUR

totaal

**KAART**

versie  
2005-12 20

**GEMEENTELIJK RUIMTELIJK STRUCTUURPLAN TIENEN**

Erwin Lammens - Danny Polspoel  
ruimtelijke planners