




































































LEGENDE

	<i>gemeentegrens</i>		<i>gebouw</i>		<i>clusterpunt</i> <i>woonkern erfgoedwaarde</i>
	<i>gebouwen</i>		<i>hoeve</i>		<i>cluster punten met erfgoedwaarde</i>
	<i>beken begeleid door bomenrijen</i>		<i>kerk</i>		<i>cluster militaire kerkhoven</i>
	<i>afgesneden meander</i>		<i>kapel</i>		
	<i>afwateringsgrachten</i>		<i>molen</i>	<i>clusterlijn</i>	
	<i>hoofdontwateringskanalen</i>		<i>watermolen</i>		<i>holle wegen & graften</i>
	<i>zeekanal</i>		<i>windmolen</i>		<i>kleine landschapselem</i>
	<i>kanalen voor binnenscheepvaart</i>		<i>dorpskern</i>		
	<i>beken</i>		<i>andere</i>		
	<i>hoofdbeken</i>		<i>toren</i>		
	<i>rivieren</i>		<i>militair</i>		
	<i>stromen</i>				
	<i>Watlopen.shp</i>				
<i>vlakelementen</i>					
	<i>artificiële plas</i>	<i>lijnelementen</i>		<i>autoweg</i>	
	<i>forten</i>		<i>dreef</i>		<i>hoogspanningslijn</i>
	<i>grootschalige inplanting</i>		<i>historisch lijnelement</i>		<i>oud spoor</i>
	<i>loofbos</i>		<i>straatdorp</i>		<i>spoorweg</i>
	<i>historische woonkern</i>		<i>weg</i>		<i>veldgebied</i>
	<i>industriezone</i>		<i>planmatig ontsluitingspatroon</i>		<i>droogdal</i>
	<i>kasteelpark</i>		<i>markante terreinovergang</i>		<i>talud</i>
	<i>luchthaven</i>		<i>bronnenlijn</i>		<i>dijk</i>
	<i>nieuwe nederzetting</i>				<i>fossiele vallei</i>
	<i>natuurlijke plas</i>				<i>clustervlakken</i>
	<i>industriële ontginning</i>				<i>cluster loofbossen</i>
	<i>typische landbouwontginning</i>				<i>cluster alluviale bossenelementen</i>
	<i>naaldbos</i>				<i>cluster van landbouwteelten</i>
	<i>typische woonkern</i>				<i>cluster naaldbossen</i>
	<i>villegiatuur</i>				<i>cluster hydrogr.elementen (oa vijvers,)</i>
	<i>verstedelijking</i>				
	<i>kouters</i>				
	<i>symbool</i>				
	<i>heidegebieden</i>				
	<i>Water</i>				
<i>puntelementen</i>					
	<i>abdij</i>				
	<i>kasteel / burcht</i>				