





**LEGENDE**

- grondwaterkwetsbaarheid*
-  MATIG KWETSBAAR
  -  KWETSBAAR
  -  UITERST KWETSBAAR
  -  ZEER KWETSBAAR

-  Water
-  Gebouwen
-  Spoorwegen
-  Alle wegen
-  Gemeentegrens

**Grondwaterkwetsbaarheid**



SCHAAL  
1:65000

0 500 1000 1500 Meters

bron  
ProGIS volgens gebruikswdn  
gemeente

KAART

GEMEENTELIJK RUIMTELIJK STRUCTUURPLAN TIENEN

versie  
200503

Erwin Lammens - Danny Polspoel  
ruimtelijke planners