




LEGENDE





-  Habitatgebied
-  Vlaams Ecologisch Netwerk
-  Risicozones overstromingen

Beschermingszones Waterwinningen

-  zone 1
-  zone 2
-  zone 3

-  Beschermde Mon. & Landsch.


| nr | Omschrijving |
|----|-------------------------------------|
| 1 | 2 HOEVES & CORNELISKAPEL TE KUNTICH |
| 2 | 2 HOEVES & CORNELISKAPEL TE KUNTICH |
| 3 | ABDIJ VAN OPLINTER EN OMGEVING |
| 4 | WATERMOLEN VAN BROEKHEIM |
| 5 | STATION, DIENSTWONING & STELPLAATSH |
| 6 | VERLATSTRAAT 10-12 EN PLEINTJE |
| 7 | JAPANESE NOTENBOOM |
| 8 | VOORMALIG WEESHUIS |
| 9 | VOORMALIG SINT- JANGHOSPITAAL |
| 10 | VML. PRIORIJ VAN BEGGARDEN |
| 11 | DRIE TUMULI MET OMGEVING TE GRIMDE |
| 12 | DORPSKERN HAKENDOVER |
| 13 | SINT-LAMBERTUSKERK EN OMGEVING |
| 14 | KASTEEL VAN AST MET KASTEELPARK |
| 15 | HOLLE WEG LONGA |
| 16 | HOLLE WEG LONGA |
| 17 | WATERMOLEN VAN BROEKHEIM |
| 18 | BARONIESTRAAT 7; HOEVE EN OMGEVING |

-  Wegen
-  Water
-  Gebouwen
-  Gemeentegrens

Wetgeving met ruimtelijke impact



SCHAAL
1:65000



bron
ProGIS volgens gebruikswvdn
gemeente

KAART

GEMEENTELIJK RUIMTELIJK STRUCTUURPLAN TIENEN

versie
200503

Erwin Lammens - Danny Polspoel
ruimtelijke planners